

HELVETIQ RANDOS BIÈRE EN BELGIQUE

LA FAÇON LA PLUS RAFRAÎCHISSANTE DE VOIR LA BELGIQUE

Amateurs de bière et fans de marche, ces 40 itinéraires sont pour vous! Entre ville et campagne, ces marches d'une à six heures suivent des chemins choisis pour leur beauté et se terminent inmanquablement à proximité d'une brasserie ou d'un lieu de dégustation où vous pourrez vous rafraîchir en dégustant une bonne bière. Pour chaque parcours sont fournies des indications détaillées: difficulté, durée, dénivelé, transports en commun pour s'y rendre, curiosités; complétées par la présentation d'une brasserie locale et de la bière recommandée par l'auteure.

- Le best-seller américain et suisse arrive en France
- La nouvelle façon de partir en randonnée
- Marchez, dégustez et soutenez les microbrasseries
- Fichiers GPX à télécharger

Illustrations: photo, cartes et infographie

ISBN: 978-2-940481-58-3

Prix: 19,95 €

236 pages, 12,5 x 23 cm, broché avec rabats

En librairie le 8 mars 2019

contact presse | Gabriel Lucas
gabriel.lucas@labernique.com
06 15 82 58 56



HOUTHALEN-HELCHTEREN

LE CHÂTEAU-BRASSERIE TER DOLEN



5,5% TENEUR ALCOOL BIÈRE FRUITÉE HOUBLONNÉE À CROU

BLONDE TROUBLÉE

FLORAL ET AGRUME

FRUITÉ, HOUBLONNÉ, DOUX ET FLORAL

AMÈRE DOUCE



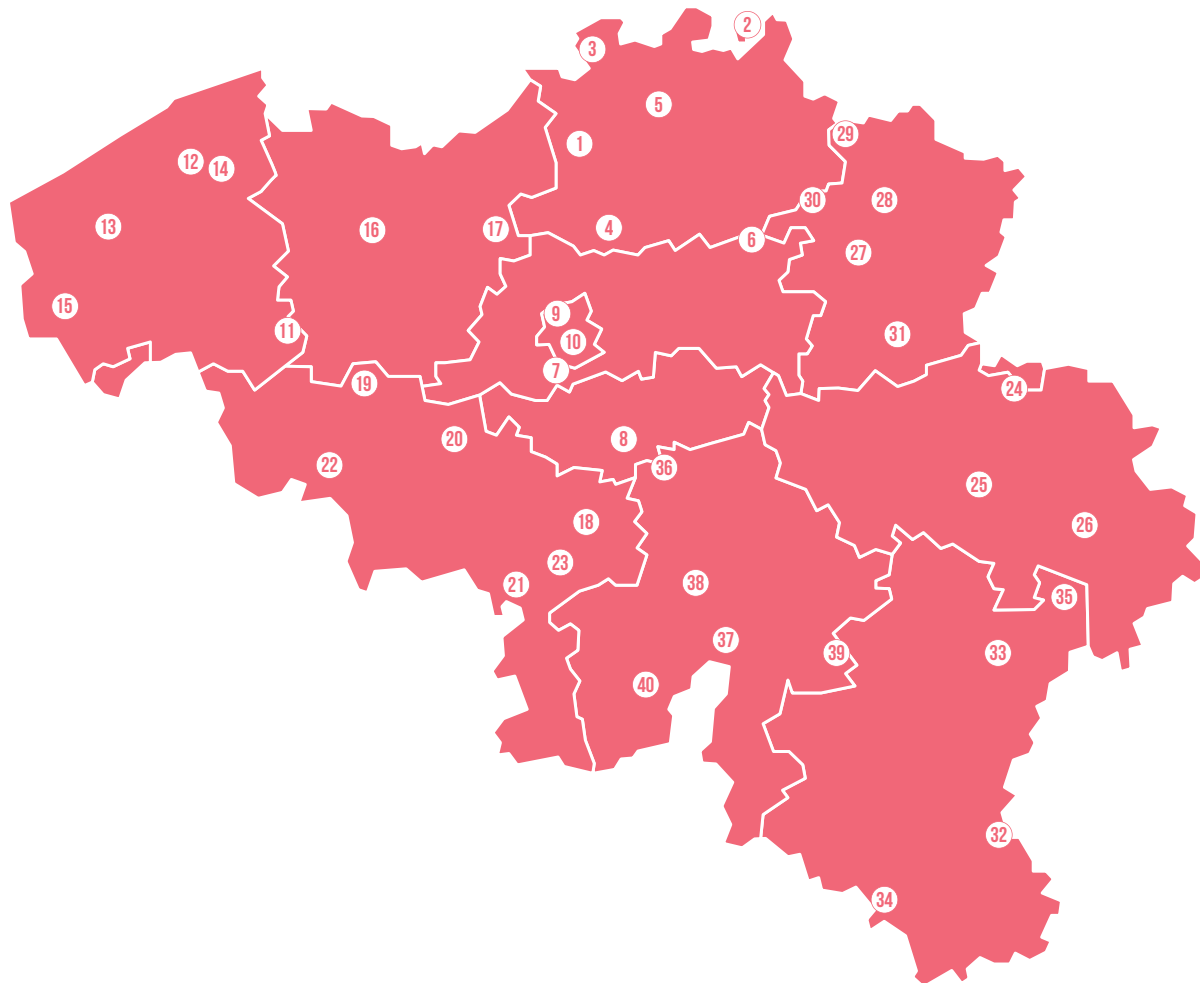
POINT DE DÉPART	DESTINATION
CHÂTEAU-BRASSERIE TER DOLEN	CHÂTEAU-BRASSERIE TER DOLEN
BIÈRE	DIFFICULTÉ
CUVÉE ARMAND	MOYEN 11,6 KM
CARTE IGN	DURÉE DE LA RANDONNÉE
25/4N	3H
CARTE TOPOGRAPHIQUE 1:10 000	DÉNIVELÉ
CURIOSITÉS	MONTEE 90 M DESCENTE 90 M
CHÂTEAU-BRASSERIE, PARC DE LA MOLENHEIDE	

172 173

L' Auteure

Pauline Moulin, alias Madame Bougeotte, est originaire d'Ath, une petite ville du Hainaut. Passionnée par l'humain, avide de voyages et de partage, elle crée son blog en 2014. Un jour, elle décide de suivre le GR 129 pour redécouvrir la Belgique, ses paysages mais aussi ses habitants. Pour elle, la vie est une suite de découvertes: au travers des voyages, des rencontres et des traditions. La bière réunit tous ces aspects. Elle vit à Bruxelles en Belgique.

CARTE



NAMUR

36	Bertinchamps	212
37	Falmignoul	216
38	Maredsous	220
39	Rochefort	224
40	Viroinval	230

ANVERS

1	Anvers	24
2	Baerle-Duc	30
3	Kalmthout	36
4	Malines	40
5	Westmalle	46

BRABANT FLAMAND

6	Averbode	52
7	Beersel	58

BRABANT WALLON

8	Villers-la-Ville	66
---	------------------	----

BRUXELLES

9	Bruxelles centre	72
10	Bruxelles	78

FLANDRE-OCCIDENTALE

11	Anzegem	86
12	Bruges	90
13	Dixmude	96
14	Oedelem	100
15	Westvleteren	104

FLANDRE-ORIENTALE

16	Gand	110
17	Termonde	116

HAINAUT

18	Charleroi	122
19	Ellezelles	128
20	Horrues	132
21	Erquelinnes	136
22	Pipaix	140
23	Thuin	146

LIÈGE

24	Aubel	154
25	Aywaille	158
26	Bellevaux	162

LIMBOURG

27	Hasselt	168
28	Houthalen-Helchteren	172
29	Lommel	176
30	Olmen	180
31	Tongres	184

LUXEMBOURG

32	Heinstert	190
33	Houffalize	196
34	Orval	202
35	Bastogne	206

BELLEVAUX

SA VUE IMPRENABLE SUR LA VALLÉE DE LA WARCHÉ



▶ POINT DE DÉPART	✕ DESTINATION
CHEMIN DU SACRISTAIN	CHEMIN DU SACRISTAIN
📄 BIÈRE	🏠 DIFFICULTÉ
LA TPA	MOYEN
🗺️ CARTE IGN	8 KM
50/5-6	🕒 DURÉE DE LA RANDONNÉE
CARTE TOPOGRAPHIQUE 1:20 000	2H45
📍 CURIOSITÉS	📈 DÉNIVELÉ
ROCHER DE FALIZE	MONTÉE 233 M DESCENTE 233 M

162



4.8 %
TENEUR EN
ALCOOL

IPA



BLONDE LÉGÈREMENT
TROUBLE



HOUBLONNÉ, CITRONNÉ
ET RÉSINEUX

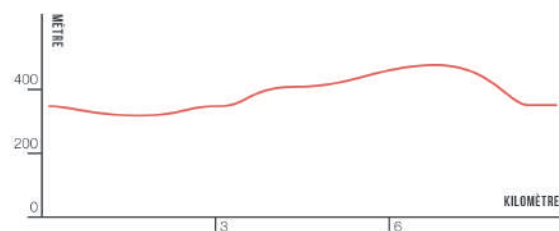
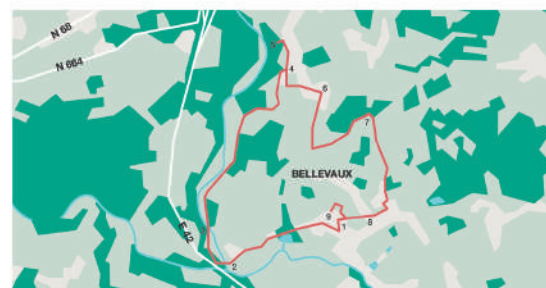


AMER, UN PEU MALTÉ
EN BOUCHE, SAVEURS
D'AGRUMES

AMÈRE



DOUCE



163

DESCRIPTION DU PARCOURS

Certains pourraient croire que nous ne sommes plus en Belgique. Et pourtant si ! Je vous emmène au rocher de Falize pour une vue imprenable sur la vallée. Pour cette balade, les balises à suivre sont des losanges jaunes.

Depuis le parking¹, allez sur la route vers la droite, prenez ensuite vers la gauche et puis vers la droite. Vous profitez déjà d'une vue agréable sur les pâturages et les forêts au loin. Vous êtes maintenant dans l'allée des Tilleuls qui porte bien son nom.



Vous continuez tout droit jusqu'à passer le pont de la Warche. Après celui-ci, vous vous engagez dans un chemin agricole sur votre droite². Vous longerez d'un côté les prairies et de l'autre les forêts. Attention de ne pas rater le chemin sur votre droite qui emprunte un petit pont, passant de nouveau au-dessus de la Warche³.

À partir de là, vous longerez d'un côté la rivière et les prairies et de l'autre la forêt. Allez toujours tout droit. Le chemin va commencer à monter et puis se transformer en chemin asphalté. Vous arrivez à une route. Là, je vous propose de quitter un instant le balisage⁴ de losanges jaunes et d'aller à un point de vue à couper le souffle : le rocher de Falize⁵. À la route, prenez donc à gauche. Empruntez le prochain sentier sur la gauche. Vous y verrez des balises et indications. À la prochaine intersection, prenez à gauche et vous apercevrez rapidement le rocher et son panorama.

Pour continuer votre parcours, faites demi-tour, rejoignez la route et le balisage de losanges jaunes. Et au lieu de reprendre le sentier d'où vous venez, continuez tout droit sur la route. Marcher sur une route est un peu moins agréable mais la vue n'est pas déplaisante. Au carrefour suivant, soyez prudent et traversez. Vous continuez tout droit. À la chapelle⁶, allez à droite. La route se transforme bientôt en sentier et vous passez à travers prairies et champs. Vous prendrez la prochaine sur la gauche. Après les prairies, vous traverserez brièvement une forêt de sapins. Au croisement de plusieurs chemins, vous prendrez le plus à droite⁷. Vous descendez vers une route asphaltée et vers le village. Au bout du sentier, allez vers la droite. Laissez une route sur votre droite et continuez votre chemin. La route fait un lacet et ensuite arrive à un carrefour. Là, vous apercevez l'église Saint-Aubin⁸.

Traversez pour emprunter la route en face. L'église est à main droite. Sur certaines tombes, on peut y retrouver des armoiries qui correspondent au logo de la brasserie où vous allez bientôt arriver...

Juste avant un carrefour, se trouve un parking sur votre droite, allez-y et prenez un petit sentier passant par les prairies, passez devant les champs de houblon, rejoignez la route, et vous êtes arrivé à la brasserie⁹.



BRASSERIE BELLEVAUX

Un rayon de soleil et la terrasse de la brasserie est un véritable paradis sur terre ! Cette micro-brasserie familiale a une gamme de bière qui évolue avec le temps. Tom, le brasseur, aime tester, jouer avec les brassins. C'est donc une brasserie où il faut retourner ! Surtout que ce n'est que dans la région qu'on retrouve les bières Bellevaux. LA TPA, bière que je vous propose de goûter, est l'abréviation de « Tom's Pale Ale », du nom du fils du brasseur. « Pourquoi IPA ? Elle n'est pas Indian ma Pale Ale » dit le brasseur. Profitez de votre bière bien méritée et pourquoi ne pas écouter Tom ou sa femme raconter l'histoire de la brasserie et de ses bières lors d'une visite.

INFORMATIONS PRATIQUES

Brasserie Bellevaux

Rue de la Foncenale 1, 4960 Malmédy

Ouvert samedi et dimanche, de 11h à 18h. Visite guidée à 16h30

www.brasseriebellevaux.be

Transports en commun

Possible, mais assez long avec beaucoup de correspondances si vous ne partez pas de la région de Liège. Il vous faut compter 3h50 de trajet depuis Bruxelles : allez en train jusqu'à la gare de Verviers, puis prendre trois bus. Le 294 et 745 jusqu'à « Malmédy Cité des Grands Près », puis le 595 jusqu'à Bellevaux.